

FESTLEGUNG DER GEWÄSSERRÄUME IM SIEDLUNGSGEBIET



EINWOHNERGEMEINDE
OBERÄGERI

GEMEINDE Oberägeri

Schönenfurtbach (2171)

Stand Antrag an die Einwohnergemeinde


Feststellungsinhalte

 Gewässerraum


Ergänzende Inhalte

 Minimaler Gewässerraum


 offen/ingedolt Fließgewässer

 schützenswert/geschützt Denkmal

 Wald/Hoch- Flachmoor

 Gewässerraum, nicht Genehmigungs-
inhalt dieses Planes

 Schutzzone

 dicht überbautes Gebiet

AuftragsNr.: 06.11.0045
Format: 840 x 297
Massstab: 1:500

Datum: 02.07.2025
Visum: Grsi



**GEØZUG
INGENIEURE**
Geozug Ingenieure AG, Obermühle 8, 6340 Baar

